


# L'esperienza degli Osservatori Piemontesi

Valerio Di Battista

Coordinamento Rete degli osservatori del  
Paesaggio del Piemonte

Rete degli Osservatori  
del Paesaggio Piemontese





## La Rete degli osservatori del Paesaggio del Piemonte

- Gli Osservatori sono libere associazioni che nascono con statuti diversi dal 1994 (Biella) fino ad oggi (Mongioie)
- Riuniti dal 2006, cofondatori di CIVILSCAPE (2008), organizzati in coordinamento dal 2009
- The Observatories are free associations, who have been developing with different statutes since 1994
- They have launched a co-ordination in 2006, they co-founded in 2008 CIVILSCAPE and they are organized as a network since 2009

# La Rete degli osservatori del Paesaggio del Piemonte



## Osservatorio Anfiteatro Morenico di Ivrea

**Anno di costituzione – Foundation year:** 2006

**Ambito Paesistico n.:** 28-29-31

**Superficie tot Ambito – Surface area:** 1045,49 Km<sup>2</sup>

**Popolazione tot Ambito – Population:** 137.564 (Istat 2012)

**Comuni interessati – Municipal Administrations:** 84

Albiano, Aglie', Alice Superiore, Andrate, Azeglio, Bairo, Baldissero, Banchette, Barone Canavese, Bollengo, Borgo Masino, Borgofranco, Brosso, Burolo, Caluso, Candia, Caravino, Carema, Cascinette d'Ivrea, Chiaverano, Collettero Giacosa, Cossano C.Se, Cuceglio, Fiorano, Issiglio, Ivrea, Lessolo, Loranze', Lugnacco, Maglione, Mazze', Mercenasco, Meugliano, Montalenghe, Montalto Dora, Nomaglio, Orio Canavese, Palazzo Canavese, Parella, Pavone, Pecco, Perosa Canavese, Piverone, Quagliuzzo, Quassolo, Quincinetto, Romano Canavese, Rueglio, S. Giorgio, Salerano, Samone, San Martino C.Se, Scarmagno, Settimo Rottaro, Settimo Vittone, Strambinello, Strambino, Tavagasco, Torre Canavese, Trausella, Traversella, Vestigne', Vialfre', Vico C.Se, Vidracco, Villareggia, Vische, Vistrorio, Cavaglia', Cerrione, Donato, Dorzano, Magnano, Mongrando, Roppolo, Sala Biellese, Salussola, Torrazzo, Viverone, Zimone, Zubiena, Alice Castello, Borgo Dale, Moncrivello

**Sito web:** [www.osservatoriopaesaggioami.it](http://www.osservatoriopaesaggioami.it)

**Contatti:** [osservatoriopaesaggio@ecomuseoami.it](mailto:osservatoriopaesaggio@ecomuseoami.it)

# La Rete degli osservatori del Paesaggio del Piemonte



## Osservatorio Beni culturali e ambientali del Biellese

**Anno di costituzione – Foundation year:** 1994

**Ambito Paesistico n.:** 25-26-27

**Superficie tot Ambito – Surface area:** 984,45 Km<sup>2</sup>

**Popolazione tot Ambito – Population:** 182.062 (Istat 2012)

**Comuni interessati – Municipal Administrations:** 79

Ailoche, Andorno Micca, Andrate, Balocco, Benna, Biella, Bioglio, Borgosesia, Borriana, Buronzo, Callabiana, Camandona, Camburzano, Campiglia Cervo, Candelo, Caprile, Carisio, Casapinta, Castelletto Cervo, Cerreto Castello, Cerrione, Chiaverano, Coggiola, Cossato, Crevacuore, Crosa, Curino, Donato, Formigliana, Gaglianico, Giffenga, Graglia, Guardabosone, Magnano, Massazza, Mongrando, Mosso, Mottalciata, Muzzano, Netro, Occhieppo Inferiore, Occhieppo Superiore, Pettinengo, Piatto, Piedicavallo, Pollone, Ponderano, Portula, Postua, Pralungo, Pray, Quaregna, Quittengo, Ronco Biellese, Rosazza, Sagliano Micca, Sala Biellese, Salussola, Sandigliano, San Paolo Cervo, Scopello, Selve Marcone, Scopa, Soprana, Sordevolo, Strona, Tavigliano, Tollegno, Torrazzo, Trivero, Valdengo, Valle San Nicolao, Veglio, Verrone, Vigliano Biellese, Villanova Biellese, Zimone, Zubiena, Zumaglia

**Sito web:** [www.osservatoriodelbiellese.it](http://www.osservatoriodelbiellese.it)

**Contatti:** [info@osservatoriodelbiellese.it](mailto:info@osservatoriodelbiellese.it)



## Osservatorio del Paesaggio Alessandrino

**Anno di costituzione – Foundation year:** 2005

**Ambito Paesistico n.:** 70-71

**Superficie tot Ambito – Surface area:** 1139,97 Km<sup>2</sup>

**Popolazione tot Ambito – Population:** 223.230 (Istat 2012)

**Comuni interessati - Municipal Administrations:** 41

Alzano Scrivia, Alessandria, Alice Bel Colle, Alluvioni Cambiò, Basaluzzo, Bassignana, Borgoratto Alessandrino, Bosco Marengo, Capriata d'Orba, Casal Cermelli, Casalnoceto, Castellazzo Bormida, Castelletto Monferrato, Carezzano, Castelnuovo Bormida, Castelnuovo Scrivia, Castelspina, Felizzano, Frascaro, Fresonara, Frugarolo, Fubine, Gamalero, Gavi, Guazzora, Isola Sant'Antonio, Masio, Molino dei Torti, Montecastello, Novi Ligure, Oviglio, Pecetto di Valenza, Pietra Marazzi, Piovera, Pontecurone, Pozzolo Formigaro, Predosa, Quargnento, Quattordio, Rivarone, Rocca Grimalda, Tortona, Sale, Sarezzano, Sezzadio, Silvano d'Orba, Solero, Valenza

**Contatti:** [osservatorio.paesaggio.al@gmail.com](mailto:osservatorio.paesaggio.al@gmail.com)

## Osservatorio del Paesaggio Langhe e Roero



**Anno di costituzione – Foundation year:** 2008

**Ambito Paesistico n.:** 63-64-65

**Superficie tot Ambito – Surface area:** 1222,7 Km<sup>q</sup>

**Popolazione tot Ambito – Population:** 169.938 (Istat 2012)

**Comuni interessati – Municipal Administrations:** 80

Alba, Albaretto Della Torre, Arguello, Baldissero d'Alba, Barbaresco, Barolo, Belvedere Langhe, Bra, Benevello, Bergolo, Bonvicino, Borgomale, Bosia, Bossolasco, Canale d'Alba, Castelletto Uzzone, Castellinaldo, Castiglione Falletto, Castiglione Tinella, Castino, Cherasco, Cissone, Clavesana, Coazzolo, Ceresole d'Alba, Cerretto Langhe, Corneliano d'Alba, Cortemilia, Cossano Belbo, Cravanzana, Diano d'alba Dogliani, Farigliano, Gorzegno, Grinzane Cavour, Guarene, La Morra, Levice, Mango, Mombarcaro, Monchiero, Monesiglio, Monforte d'Alba, Monta' d'Alba, Montaldo Roero, Montelupo, Monteu Roero, Montezemolo, Monticello d'alba, Murazzano, Narzole, Neive, Neviglie, Niella Belbo, Novello, Paroldo, Perletto, Pezzolo Valle Uzzone, Piobesi d'Alba, Pocapaglia, Priocca, Prunetto, Rocchetta Belbo, Roascio, Roddi, Roddino, Rodello, Sanbenedetto Belbo, Santa Vittoria d'Alba, Santo Stefano Belbo, Santo Stefano Roero, Serralunga d'Alba, Serravalle Langhe, Sommariva Bosco, Sommariva Perno, Sinio, Torre Bormida, Treiso, Trezzo Tinella, Verduno, Vezza

**Sito web:** [www.odplangheroero.net](http://www.odplangheroero.net)

**Contatti:** [info@odplangheroero.net](mailto:info@odplangheroero.net)

# Osservatorio del Paesaggio del Monferrato Astigiano

**Anno di costituzione – Foundation year:** 2003

**Ambito Paesistico n.:** 68-71

**Superficie tot Ambito – Surface area:** 1413,55 Km<sup>2</sup>

**Popolazione tot Ambito – Population:** 217.637 (Istat 2012)


**Comuni interessati – Municipal Administrations:** 106

Agliano Terme, Albugnano, Alice Bel Colle, Altavilla Monferrato, Antignano, Aramengo, Arignano, Asti, Azzano d'Asti, Baldichieri d'Asti, Belveglio, Bergamasco, Bruno, Buttigliera d'Asti, Calamandrana, Calliano, Calosso, Camerano Casasco, Canelli, Cantarana, Capriglio, Carentino, Cassinasco, Cassine, Castagnole delle Lanze, Castagnole Monferrato, Castel Boglione, Castell'Alfero, Castellero, Castello di Annone, Castelnuovo Belbo, Castelnuovo Calcea, Castelnuovo Don Bosco, Castiglione Tinella, Celle Enomondo, Cerreto d'Asti, Cerro Tanaro, Cinaglio, Cinzano, Cisterna d'Asti, Cocconato, Corsione, Cortandone, Cortanze, Cortazzone, Cortiglione, Costigliole d'Asti, Cunico, Dusino San Michele, Ferrere, Fontanile, Frascaro, Frinco, Gamalero, Grana, Incisa Scapaccino, Isola d'Asti, Maranzana, Mareto, Masio, Moasca, Mombaruzzo, Mombello di Torino, Mombercelli, Monale, Moncucco Torinese, Mongardino, Montafia, Montaldo Scarampi, Montechiaro d'Asti, Montegrosso d'Asti, Montemagno, Montiglio Monferrato, Moriondo Torinese, Nizza Monferrato, Passerano Marmorito, Piea, Pino d'Asti, Piovà Massaia, Portacomaro, Quaranti, Ricaldone, Refrancore, Revigliasco d'Asti, Roatto, Rocca d'Arazzo, Rocchetta Tanaro, Rocchetta Palafea, San Damiano d'Asti, San Martino Alfieri, San Marzano Oliveto, San Paolo Solbrito, Santo Stefano Belbo, Scurzolengo, Settime, Soglio, Tigliole, Tonco, Vaglio Serra, Viale d'Asti, Viarigi, Vigliano d'Asti, Villafranca d'Asti, Villanova d'Asti, Villa San Secondo, Vinchio

**Sito web:** [www.osservatoriodelpaesaggio.org](http://www.osservatoriodelpaesaggio.org), **Contatti:** [info@osservatoriodelpaesaggio.org](mailto:info@osservatoriodelpaesaggio.org)

Rete degli Osservatori  
del Paesaggio Piemontese





## Osservatorio del Paesaggio del Monferrato Casalese

**Anno di costituzione – Foundation year:** 2004

**Ambito Paesistico n.:** 69

**Superficie Ambito – Surface area:** 516, 24 Km<sup>2</sup>

**Popolazione Ambito – Population:** 61.520 (Istat 2012)


**Comuni interessati – Municipal Administrations:** 36

Alfiano Natta, Camagna Monferrato, Camino, Casale Monferrato, Casorzo, Castelletto Merli, Cereseto, Cerrina Monferrato, Coniolo, Conzano, Cuccaro, Gabiano, Grazzano Badoglio, Lu, Mombello Monferrato, Moncalvo, Moncestino, Murisengo, Odalengo Grande, Odalengo Piccolo, Olivola, Ottiglio, Ozzano Monferrato, Pontestura, Ponzano Monferrato, Robella, Rosignano Monferrato, Sala Monferrato, San Giorgio Monferrato, Serralunga di Crea, Solonghello, Terruggia, Treville, Vignale Monferrato, Villadeati, Villamiroglio

**Sito web:** [www.odpm.it](http://www.odpm.it)

**Contatti:** [info@odpm.it](mailto:info@odpm.it)





## Osservatorio del Paesaggio del Mongioie

**Anno di costituzione – Foundation year:** 2013


**Ambito Paesistico n.:** 60-61-62

**Superficie tot Ambito – Surface area:** 1290 Km<sup>2</sup>

**Popolazione tot Ambito – Population:** 74.800 (Istat 2012)

**Comuni interessati – Municipal Administrations:** 56

Alto, Bagnasco, Bastia M., Battifollo, Belvedere Langhe, Briaglia, Briga Alta, Caprauna, Carrù, Castellino Tanaro, Castelnuovo Ceva, Ceva, Cigliè, Clavesana, Dogliani, Farigliano, Frabosa Soprana, Frabosa Sottana, Garessio, Igliaio, Lequio Tanaro, Leseigno, Lisio, Magliano Alpi, Marsaglia, Mombasiglio, Monastero Vasco, Monasterolo Casotto, Mondovì, Montaldo M., Montezemolo, Niella Tanaro, Nucetto, Ormea, Pamparato, Paroldo, Perlo, Pianfei, Piozzo, Priero, Priola, Roascio, Roburent, Rocca de Baldi, Rocca Cigliè, Roccaforte M., San Michele M., Sale Langhe, Sale San Giovanni, Saliceto, Scagnello, Torre M., Torresina, Vicoforte, Villanova M., Viola



## Osservatorio del Paesaggio Parco del Po e Collina Torinese

**Anno di costituzione – Foundation year:** 2005

**Ambito Paesistico n.:** 36-45-67

**Superficie tot Ambito – Surface area:** 1743,54 Km<sup>2</sup>

**Popolazione tot Ambito – Population:** 1.726.160 (Istat 2012)

**Comuni interessati – Municipal Administrations:** 83

Alpignano, Andezeno, Baldissero Torinese, Barone Canavese, Beinasco, Berzano di San Pietro, Borgaro Torinese, Brandizzo, Brozolo, Bruino, Brusasco, Caluso, Candiolo, Caramagna Piemonte, Carignano, Carmagnola, Casalborgone, Casalgrasso, Caselle Torinese, Castagneto Po, Castiglione Torinese, Cavagnolo, Chieri, Chivasso, Cinzano, Collegno, Crescentino, Druento, Fiano, Gassino Torinese, Grugliasco, La Cassa, La Loggia, Lauriano, Leinì, Lombriasco, Marentino, Mazzè, Moncalieri, Moncucco Torinese e, Montaldo Torinese, Montanaro, Monteu da Po, Moransengo, Nichelino, None, Orbassano, Orio Canavese, Pavarolo, Pecetto Torinese, Pianezza, Pino Torinese, Piossasco, Racconigi, Rivalba, Rivalta di Torino, Rivoli, Robassomero, Rondissone, Saluggia, San Benigno Canavese, Sangano, San Gillio, San Maurizio Canavese, San Mauro Torinese, San Raffaele Cimena, San Sebastiano da Po, Santena, Sciolze, Settimo Torinese, Tonengo, Torino, Torrazza Piemonte, Trana, Trofarello, Venaria Reale, Verolengo, Verrua Savoia, Villarbasse, Villastellone, Vinovo, Volpiano, Volvera

**Sito web:** [www.paesaggiopocollina.it](http://www.paesaggiopocollina.it)



## La Rete degli osservatori del Paesaggio del Piemonte

La Rete degli Osservatori comprende circa il 30% dei 1.200 comuni piemontesi  
riguarda circa il 40% della popolazione totale insediata  
interessa circa il 27% del territorio complessivo

Si rivolge a 14 dei 76 ambiti paesistici definiti dalla Regione Piemonte.


Sono compresi ambiti con densità insediative molto differenti: da una media minima di 74 ab./km<sup>2</sup> (Monferrato Casalese) a una massima di 538 ab./km<sup>2</sup> (Parco del Po e Collina Torinese escluso Torino città)

**The Observatories network comprises :**

**about 30 % of the municipalities of Piedmont,**


**40 % of the population,**

**27% of the surface area**



## Gli Osservatori:

- Assumono integralmente le definizioni e gli obiettivi della Convenzione Europea del Paesaggio
- Sviluppano iniziative spontanee e promuovono in varie forme proposte di tutela attiva del paesaggio.
- Sviluppano osservazioni e analisi ponendo in comune le diverse esperienze maturate nella gestione delle problematiche ambientali, paesaggistiche e territoriali.
- The network takes on the definitions and objectives of the European Landscape Convention,
- it develops actions and promotes active preservation of the landscape,
- through various observation activities and analysis and the sharing of managing experiences.




# Finalità

(Protocollo d'intesa, Art. 2):

- Mettere a sistema e dare maggiore forza a ciascuna iniziativa promossa a livello di Osservatorio locale del paesaggio offrendo il contributo nella formazione di una cultura consapevole del valore del paesaggio;
- Promuovere sinergie e iniziative comuni e diffonderle a scala regionale e nazionale;
- Promuovere e organizzare attività formative e di sensibilizzazione su specifici aspetti legati ai temi della salvaguardia, gestione e riqualificazione paesaggistica;
- Offrire una lettura sistematica delle iniziative di trasformazione territoriale in atto in Piemonte e valorizzare le buone pratiche;

## -Purposes:

- to empower the local actions in order to increase the consciousness of landscape culture;
- to promote the local synergies;
- to upgrade the awareness-raising and the training activities;
- to monitor the transformations in progress, and to enhance the good practices.



# Finalità

(Protocollo d'intesa, Art. 2):


- Promuovere presso le Amministrazioni locali azioni di coordinamento e di approfondimento sui temi della qualità del paesaggio quale elemento di fondamentale importanza per la gestione sostenibile delle risorse ambientali locali;
- Stimolare le procedure di diverso ordine e grado connesse alla adozione degli strumenti di pianificazione paesaggistica al fine di dotarsi di strumenti di valutazione e monitoraggio degli interventi sul territorio;
- Costituire un soggetto interlocutore verso le istituzioni locali e centrali e fornire assistenza tecnico-scientifica agli Osservatori locali
- To coordinate the Local Administrations' actions;
- to stimulate the planning; to monitor the interventions, to become interlocutor with the various institutions;
- to support local observatories.



# Campi di azione

(Protocollo d'intesa, Art. 3):

- La comunicazione e la diffusione delle conoscenze acquisite attraverso una piattaforma web della Rete;
- Lo sviluppo delle iniziative di Rete con le attività europee in tema di applicazione della CEP e il sostegno di analoghe attività a livello locale;
- La nascita di progetti di paesaggio in attuazione della CEP, con il coinvolgimento dei diversi livelli istituzionali e sociali e la partecipazione dei portatori del «sapere esperto» accanto a quelli del «sapere comune»;
- Lo svolgimento di attività di comunicazione e di sensibilizzazione della società civile e degli operatori pubblici e privati sui temi della tutela e della valorizzazione del paesaggio;
- Activities: to communicate and to share knowledge by the mean of the Net;
- to develop landscape projects with the participation of experts and of the population.



# Campi di azione

(Protocollo d'intesa, Art. 3):

- La raccolta di documentazione e l'elaborazione di studi ed analisi su quanto è stato fatto fino ad oggi sul territorio, anche in negativo, per favorire la conoscenza e la valutazione della qualità dei paesaggi e definire principi e linee guida di gestione del territorio;
- La promozione di incontri e seminari sul tema del paesaggio per estendere e consolidare un dialogo e un confronto con il territorio e le diverse attività associative presenti nell'area;
- Lo sviluppo, in collaborazione con istituti di ricerca o associazioni culturali affini ai temi di competenza della Rete, di indagini e ricerche su specifici ambiti territoriali per dotarsi di strumenti e metodi per la conoscenza e valutazione della trasformazione del paesaggio locale;
- La promozione di concorsi di idee o di progettazione per incentivare la ricerca della qualità nel progetto di paesaggio
- **To collect documentation and studies on the interventions, even negative;**
- **To develop guidelines;**
- **To promote meeting with local associations;**
- **To collaborate with universities and research centres;**
- **To propose competitions of ideas and projects.**