



**STUDY OF LAND-USE CHANGES AND THEIR EFFECTS ON LANDSCAPE OF MONFERRATO
TERRITORY (PIEDMONT – ITALY) APPLYING A NEW MULTIDISCIPLINARY APPROACH:
THE ROLE OF THE LANDSCAPE OBSERVATORIES FOR THE BOTTOM-UP PROTECTION**

MARCO DEVECCHI

President of Landscape Observatory of Monferrato and Astigiano

**III European Conference “Terra Mirabilis”
“Environmental and Territorial protection project” presso il Castello di Casalborgone,
sabato 25 maggio, domenica 26 maggio e lunedì 27 maggio 2013.**

www.osservatoriodelpaesaggio.org



EUROPEAN LANDSCAPE CONVENTION

Firenze, 20 ottobre 2000

*The landscape contributes to the **formation of local cultures** and that it is a basic component of the European natural and cultural heritage, contributing to **human well-being** and consolidation of the **European identity**.*

NEED OF LANDSCAPE

A scenic view of a vineyard in Agliano (Asti). The foreground is dominated by rows of grapevines with autumn-colored leaves. In the middle ground, there are several yellow buildings, including a large one with a tiled roof and a smaller one. The background shows rolling hills and a forested area under a clear sky.

**LANDSCAPE IS A SOCIAL NEED AND LANDSCAPE
CONTRIBUTES TO THE FORMATION OF LOCAL CULTURES**

Agliano (Asti)

NEED OF LANDSCAPE



Landscape is an important part of the quality of life for people everywhere.

Asti

NEED OF LANDSCAPE



Landscape is an important part of the quality of life for people everywhere.

IL «PATRIARCA DEL BAROLO» LANCIA UNA CROCIATA PER RIVALUTARE IL TERRITORIO DEI GRANDI CRU PIEMONTESI

«Via i capannoni dai vigneti»

Bartolo Mascarello: anche il bello fa la qualità

Vino e territorio sono strettamente legati. Da sempre lo sanno bene i francesi del Bordeaux e della Borgogna il cui territorio ha subito negli anni quelle poche trasformazioni necessarie, ma sempre nel rispetto e nella continuità con un paesaggio rurale che, nel complesso, viene conservato nel tempo. Lo sanno anche alcuni produttori della California lo sanno: gli americani se non hanno alle spalle la storia di un territorio se la inventano.

Nelle nostre zone i produttori che hanno una clientela selezionata ricevono la visita di molti dei loro clienti. E' opinione diffusa che un vino come il Barolo, il Barbaresco, il Brunello o altri, bevuto conoscendo di persona l'habitat di produzione, offra sensazioni diverse.

Ancora una volta vino e territorio. Ma se questo assunto è, come sembra, vero, ammini-

stratori e produttori delle nostre zone dovrebbero viverlo con coerenza sino in fondo. E' sempre così? Alla confluenza delle colline Brunate e Gannubi, dove si producono grandi Baroli, a suo tempo vennero costruiti, in modo peraltro assolutamente legittimo, capannoni degni delle peggiori periferie industriali. [...]

Mi si dice che queste cose non vanno rese pubbliche, altrimenti ne va di mezzo il buon nome dei nostri vini. Ma se tutto continua ad andare avanti in silenzio, ferita dopo ferita al paesaggio, magari nel rispetto di leggi, norma, procedure, combinati, disposti eccetera dove andremo a finire, o meglio vini impegnativi come il Barolo e il Barbaresco cosa saranno tra dieci o venti anni? E' legittimo chiederselo senza essere tacciati di conservatorismo?

Bartolo Mascarello



Bartolo Mascarello, figura storica del Barolo

*... to establish **procedures for the participation** of the general public, local and regional authorities, and other parties with an interest in the definition and implementation of the landscape policies ...*

EUROPEAN LANDSCAPE CONVENTION

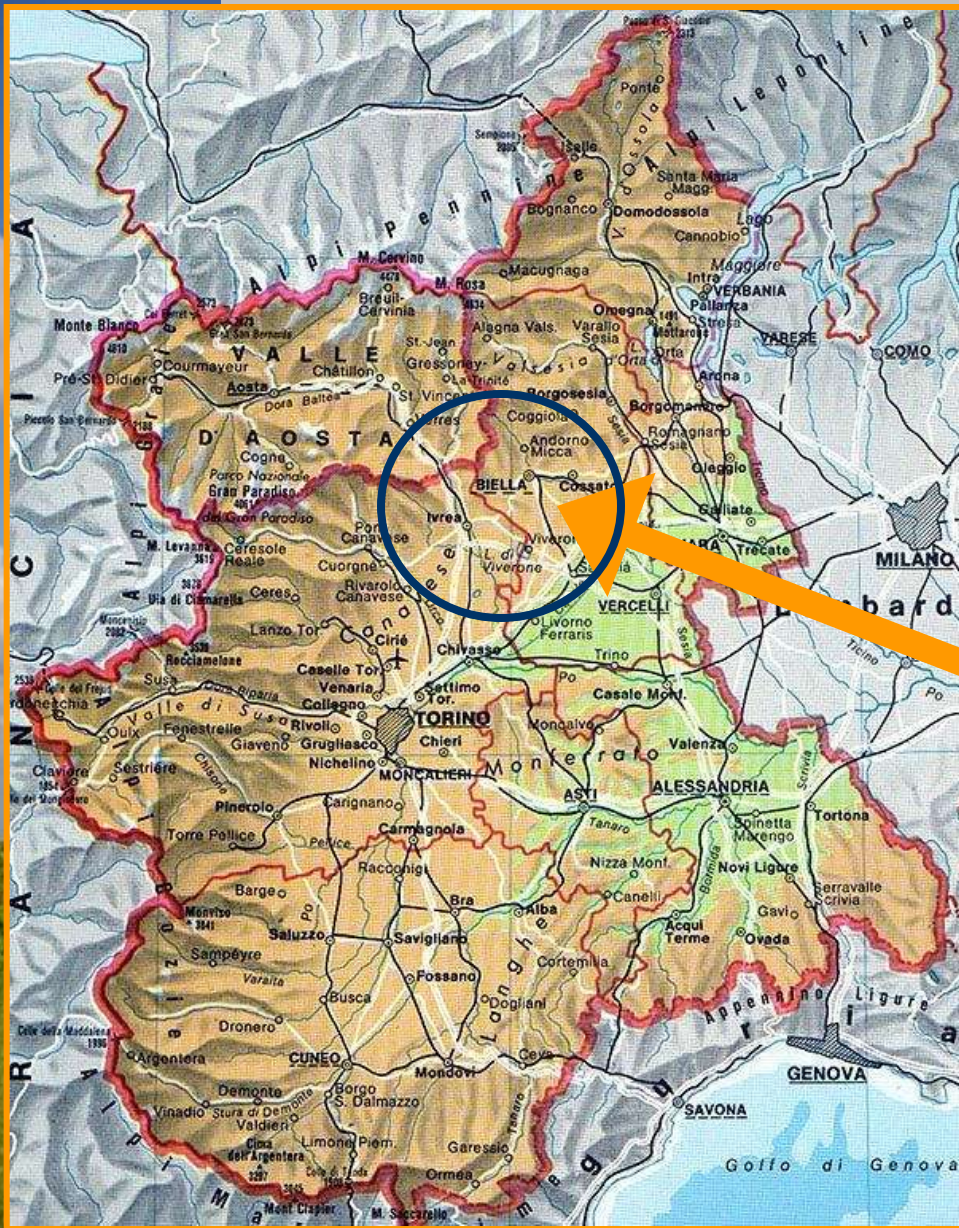
Firenze, 20 ottobre 2000

Grana – Foto Mark Cooper

www.osservatoriodelpaesaggio.org



LANDSCAPE OBSERVATORIES IN PIEDMONT



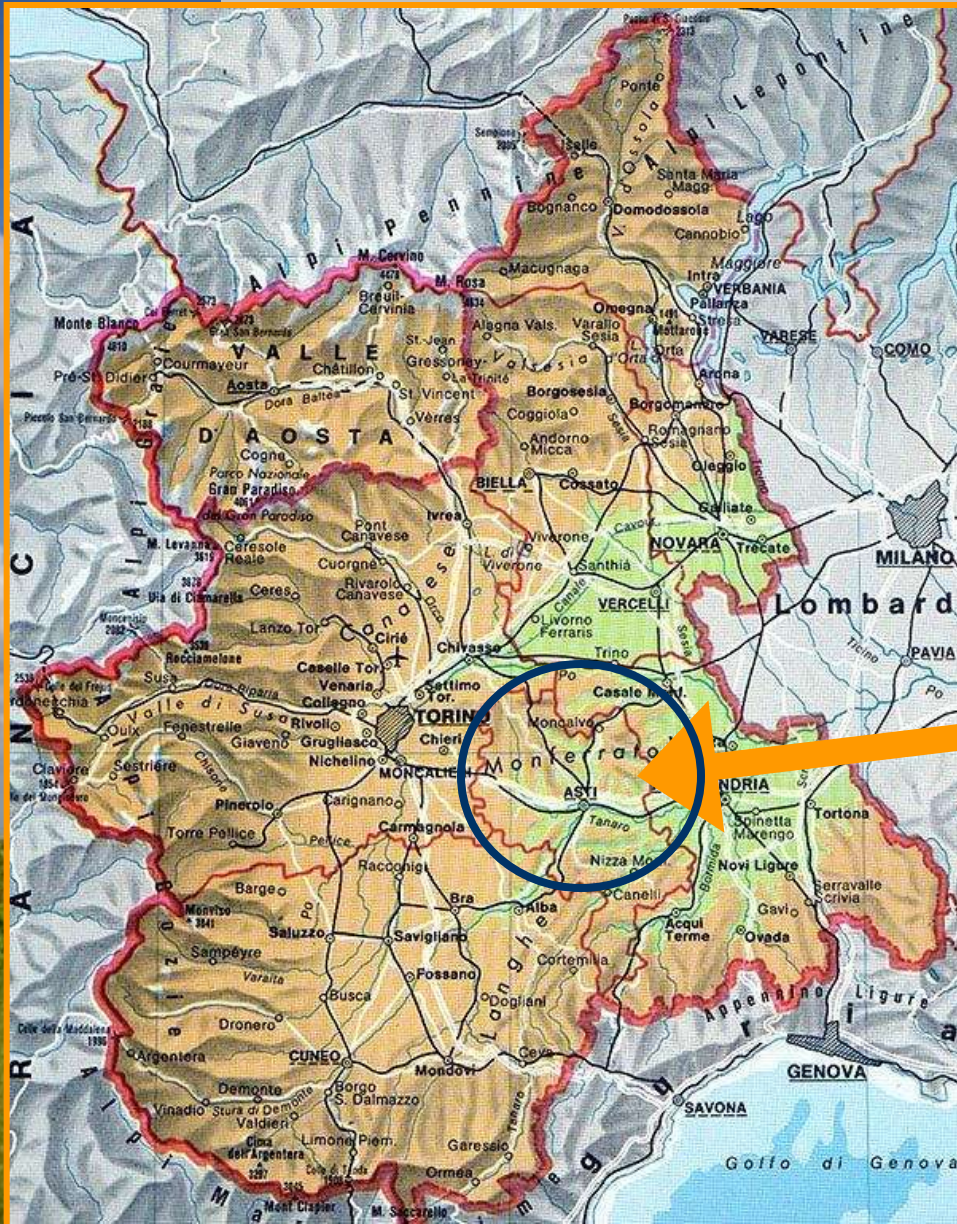
Osservatorio Biellese Beni culturali e Paesaggio

**ANNO DI COSTITUZIONE:
Biella - 1994**

**PRESIDENTE:
Roberto Pozzi**

**RECAPITI internet:
www.paesaggiobiellese.it
info@paesaggiobiellese.it**

LANDSCAPE OBSERVATORIES IN PIEDMONT



Osservatorio del paesaggio per il Monferrato e l'Astigiano

ANNO DI COSTITUZIONE:

Soglio – 24 maggio 2003

PRESIDENTE:

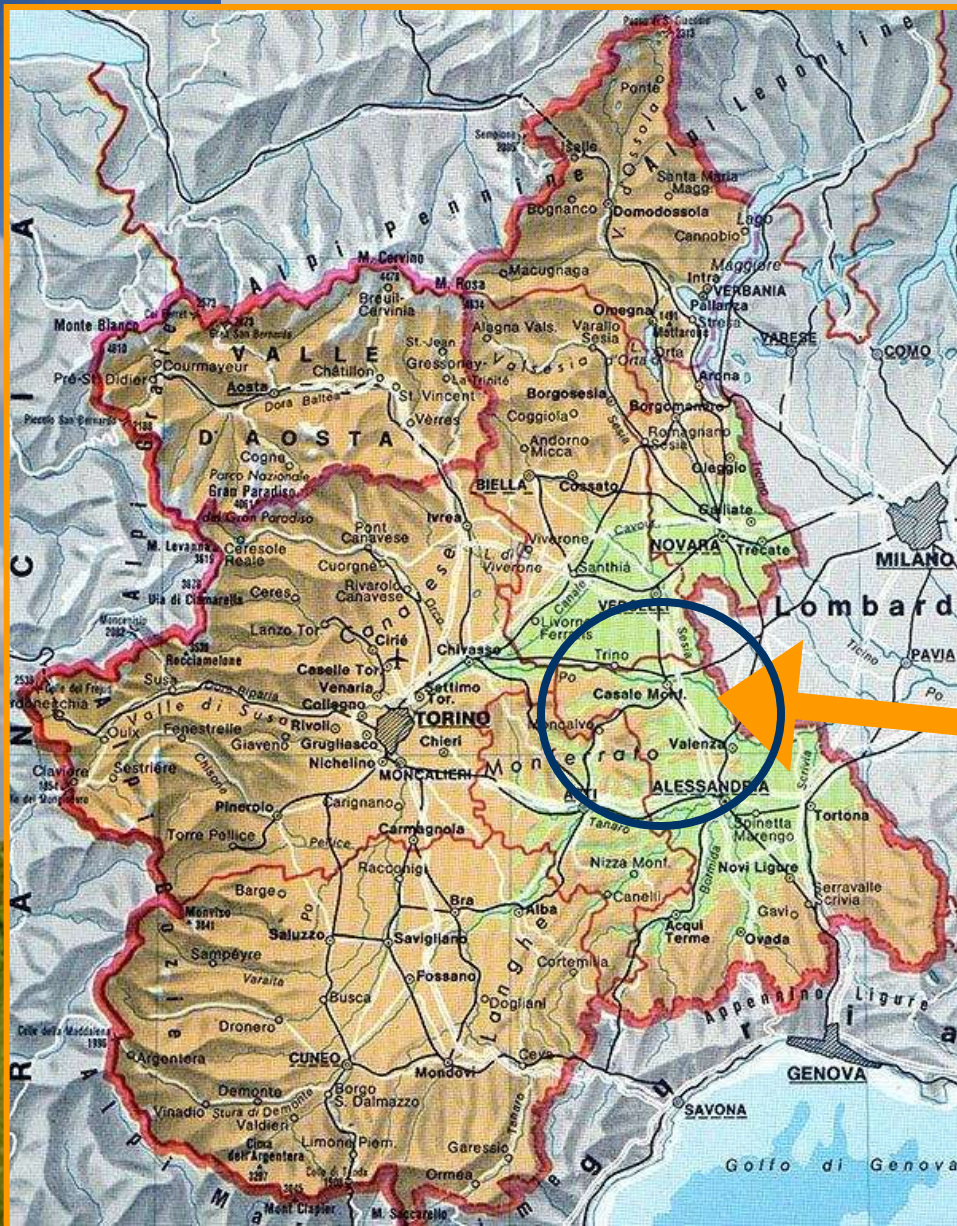
Marco Devecchi

RECAPITI internet:

www.osservatoriodelpaesaggio.org

info@osservatoriodelpaesaggio.org

LANDSCAPE OBSERVATORIES IN PIEDMONT



*Osservatorio del paesaggio
del Monferrato casalese*

**ANNO DI COSTITUZIONE:
Casale Monferrato – 2004**

**PRESIDENTE:
Valerio Di Battista**

**RECAPITI internet:
www.odpm.it
info@odpm.it**

LANDSCAPE OBSERVATORIES IN PIEDMONT



Osservatorio del Paesaggio Alessandrino

**ANNO DI COSTITUZIONE:
Alessandria – 2005**

**PRESIDENTE:
Carlo Bidone**

**RECAPITI internet:
www.provincia.alessandria.it/osservatorio**

LANDSCAPE OBSERVATORIES IN PIEDMONT



Osservatorio del Paesaggio dei Parchi del Po e della collina torinese

**ANNO DI COSTITUZIONE:
Torino – 2005**

**DIRETTORE:
Ippolito Ostellino**

**RECAPITI internet:
www.ocs.polito.it/osservatoriopaesaggio.htm**

LANDSCAPE OBSERVATORIES IN PIEDMONT



Ecomuseo dell'Anfiteatro Morenico di Ivrea (Osservatorio del Paesaggio)

**ANNO DI ELABORAZIONE:
Chiaverano – 2006**

**COORDINATORE:
Riccardo Avanzi**

**RECAPITI internet:
info@ecomuseoami.it**

LANDSCAPE OBSERVATORIES IN PIEDMONT



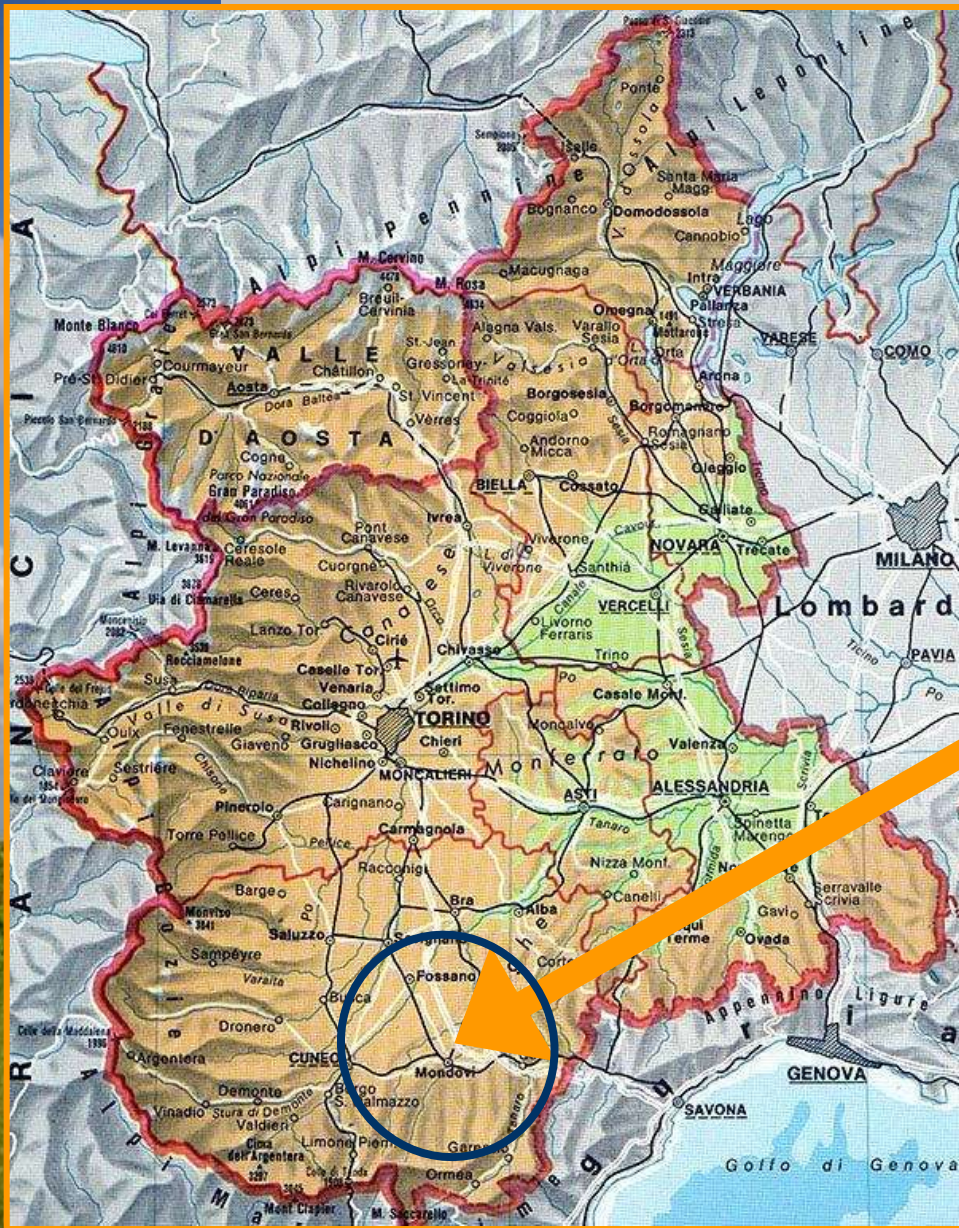
Osservatorio del Paesaggio di Langhe e Roero

ANNO DI COSTITUZIONE:
Alba – 2008

PRESIDENTE:
Silvio Veglio

RECAPITI internet:
www.odplangheroero.it
info@odplangheroero.it

LANDSCAPE OBSERVATORIES IN PIEDMONT



Osservatorio del Paesaggio del Mongioie

ANNO DI COSTITUZIONE:
Alba – 2013

PRESIDENTE:
Daniela Bosia

SEDE: Mondovì

An aerial photograph of a medieval village built on a hillside. The buildings are clustered together, featuring terracotta roofs and light-colored walls. A prominent church with a tall bell tower sits on a higher elevation. The surrounding landscape is a mix of green fields, brown plowed earth, and dense forests. In the distance, a larger town is visible on a valley floor.

CONFERENCE

Tutelare il paesaggio, costruire il futuro
Gli Osservatori del paesaggio in Piemonte: prime esperienze

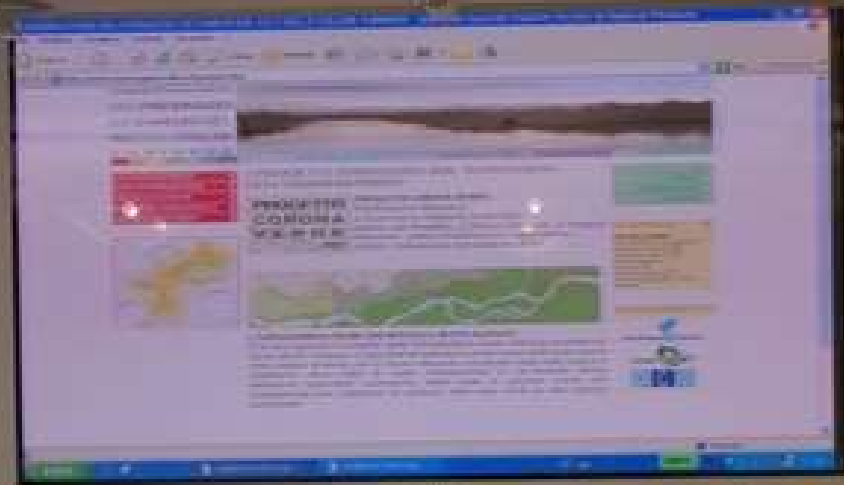
Villadeati – 10 giugno 2006

Villadeati



**NETWORK OF
PIEDMONTESE LANDSCAPE OBSERVATORIES**

Giovedì 2 luglio 2009 - Municipio di Villadeati



**WORKSHOP ABOUT PIEDMONTESE LANDSCAPE
OBSERVATORIES**

Torino, Regione Piemonte - Venerdì 30 maggio 2009

Meeting



Meeting with Vice President Piedmont Region, Ugo Cavallera (Torino 10 07 2010)

Meeting



Meeting with Prof. Yves Luginbühl – University of Paris (Canelli 3 10 2011)

Foto di Marco Valle

WHAT KIND OF STRATEGIES?

www.osservatoriodelpaesaggio.org

Tanaro River - Asti - Foto Mark Cooper



NEW WAY TO SAFEGARD PIEDMONTESE LANDSCAPES

➤ **LANDSCAPE ATLAS**

For an easy on line consultation

ATLANTE DEI PAESAGGI DELLA PROVINCIA DI ASTI

itrofi (consistenza di inizio 2009)

(Individua l'area di interesse)

1) Area Nord della Provincia di Asti

(Consulta l'elenco dei Comuni)

2) Area Sud della Provincia di Asti

(Consulta l'elenco dei Comuni)

CARTINA DEI COMUNI ASTIGIANI



(Cerca le immagini attraverso la cartina dei Comuni)

CLICCA QUI

WHAT KIND OF STRATEGIES?



Walking!



Walking!



Villafranca d'Asti – Legambiente Valtrivera - settembre 2008

Nature



Nature and culture



Canonica di Vezzolano - Albugnano (AT) – UTEA marzo 2009

Abbey of Santa Maria di Vezzolano



Foto di Mark Cooper

Osservatorio del Paesaggio
per il Monferrato e l'Astigiano



Il Paesaggio
del Romanico Astigiano

 **BANCA C.R. ASTI**
Cassa di Risparmio di Asti s.p.a.



Nature and culture



Chiesa romanica di Santa Maria di Pisenzana – Montechiaro d'Asti – giugno 2008

Foto Mark Cooper



Chiesa romanica di Santa Maria di Pisenzana a Montechiaro d'Asti (AT)

Nature and culture



Chiesa romanica dei Santi Nazario e Celso – Montechiaro d'Asti – giugno 2008



Foto Mark Cooper

Chiesa romanica di San Nazario di Montechiaro d'Asti (AT)

Landscape and bicycle



Valmanera (Asti - Maggio 2009)

Landscape and bicycles



Tanaro (Asti - Maggio 2007)

Tanaro River



Antignano – Giugno 2007



 www.osservatoriodelpaesaggio.org

Municipality of Vinchio, School of Mombercelli and Davide Lajolo Association (Vinchio 24 aprile 2010)



 www.osservatoriodelpaesaggio.org

Municipality of Isola d'Asti and elementary school of Isola d'Asti (Isola d'Asti 29 aprile 2010)



NEW WAY TO SAFEGARD PIEDMONTESE LANDSCAPES

➤ **APPLICATION** – Italian Landscape
Law (Codice URBANI, 2004)

Foto di Mark Cooper

Montemagno (Asti)

DICHIARAZIONE DI NOTEVOLE INTERESSE PUBBLICO DEL PAESAGGIO DI SAN MARZANOTTO (*Codice Urbani*)



SAFEGUARD OF LANDSCAPE – SAN MARZANOTTO (*Codice Urbani*)

SOTTOSCRIZIONE della RICHIESTA
DICHIARAZIONE DI NOTEVOLE INTERESSE PUBBLICO
del Paesaggio di San Marzanotto
(Ai sensi del D.L. 22/01/2004 n° 42 - CODICE DEI BENI CULTURALI E DEL PAESAGGIO)
San Marzanotto – Sabato 6 febbraio 2010

[Handwritten signatures in blue ink]

DICHIARAZIONE DI NOTEVOLE INTERESSE PUBBLICO
DEL PAESAGGIO DI SAN MARZANOTTO (*Codice Urbani*)

Incontro di sottoscrizione della Dichiarazione di Interesse pubblico del paesaggio (San Marzanotto 6 febbraio 2010)

SAFEGUARD OF LANDSCAPE - CANELLI (*Codice Urbani*)



www.osservatoriodelpaesaggio.it

Dichiarazione di Interesse pubblico del paesaggio (Canelli 23 maggio 2010)

CANELLI LANDSCAPE



ISOLA D'ASTI LANDSCAPE



SAFEGUARD OF LANDSCAPE - ISOLA D'ASTI (*Codice Urbani*)



www.osservatoriodelpaesaggio.org

Dichiarazione di Interesse pubblico del paesaggio Consiglio Comunale di Isola d'Asti 3 giugno 2010)

PASSERANO MARMORITO LANDSCAPE

An aerial photograph of the Passerano Marmorito landscape. The image shows a cluster of buildings with red-tiled roofs on a hillside, surrounded by dense green forests. In the foreground, there are terraced vineyards and other agricultural fields. The overall scene is a mix of natural beauty and human settlement.

Foto di Mark Cooper

SAFEGUARD OF LANDSCAPE PASSERANO MARMORITO (*Codice Urbani*)



Approvazione all'unanimità del Consiglio Comunale di Passerano Marmorito 28 luglio 2010)

LANDSCAPE RESTORATION



*Laboratorio di riarmonizzazione del paesaggio
Coazzolo 22 novembre 2006 - Presidente: Silvano Stella*

Esperienze di coinvolgimento attivo della popolazione



*Laboratorio di riarmonizzazione del paesaggio
Coazzolo 22 novembre 2006 - Presidente: Silvano Stella*

LANDSCAPE RESTORATION



*Iniziativa del Laboratorio di riarmonizzazione del paesaggio
Coazzolo 22 novembre 2006 - Presidente: Silvano Stella*



THANK YOU FOR YOUR ATTENTION

... the landscape has an important public interest role in the cultural, ecological, environmental and social fields, and constitutes a resource favourable to economic activity and whose protection, management and planning can contribute to job creation (...).

EUROPEAN LANDSCAPE CONVENTION

Firenze, 20 ottobre 2000

Castelnuovo Calcea (Asti)